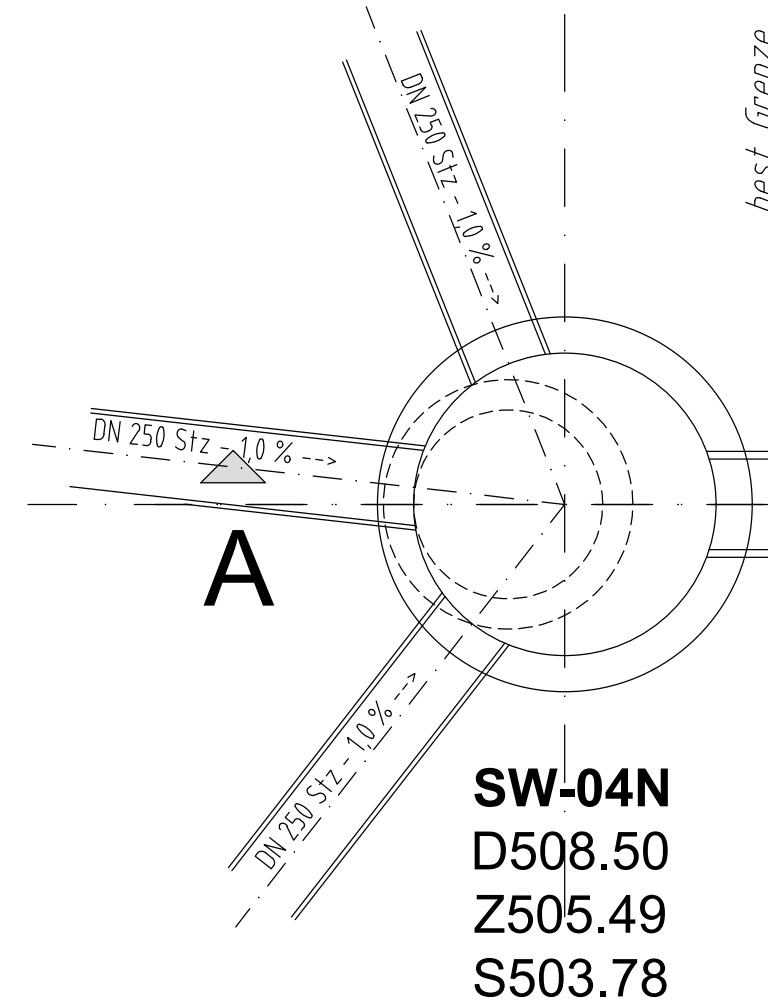
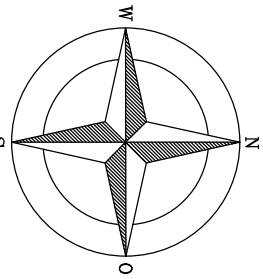


GRUNDRISS PUMPWERK



best. Grenze

1:1 -->

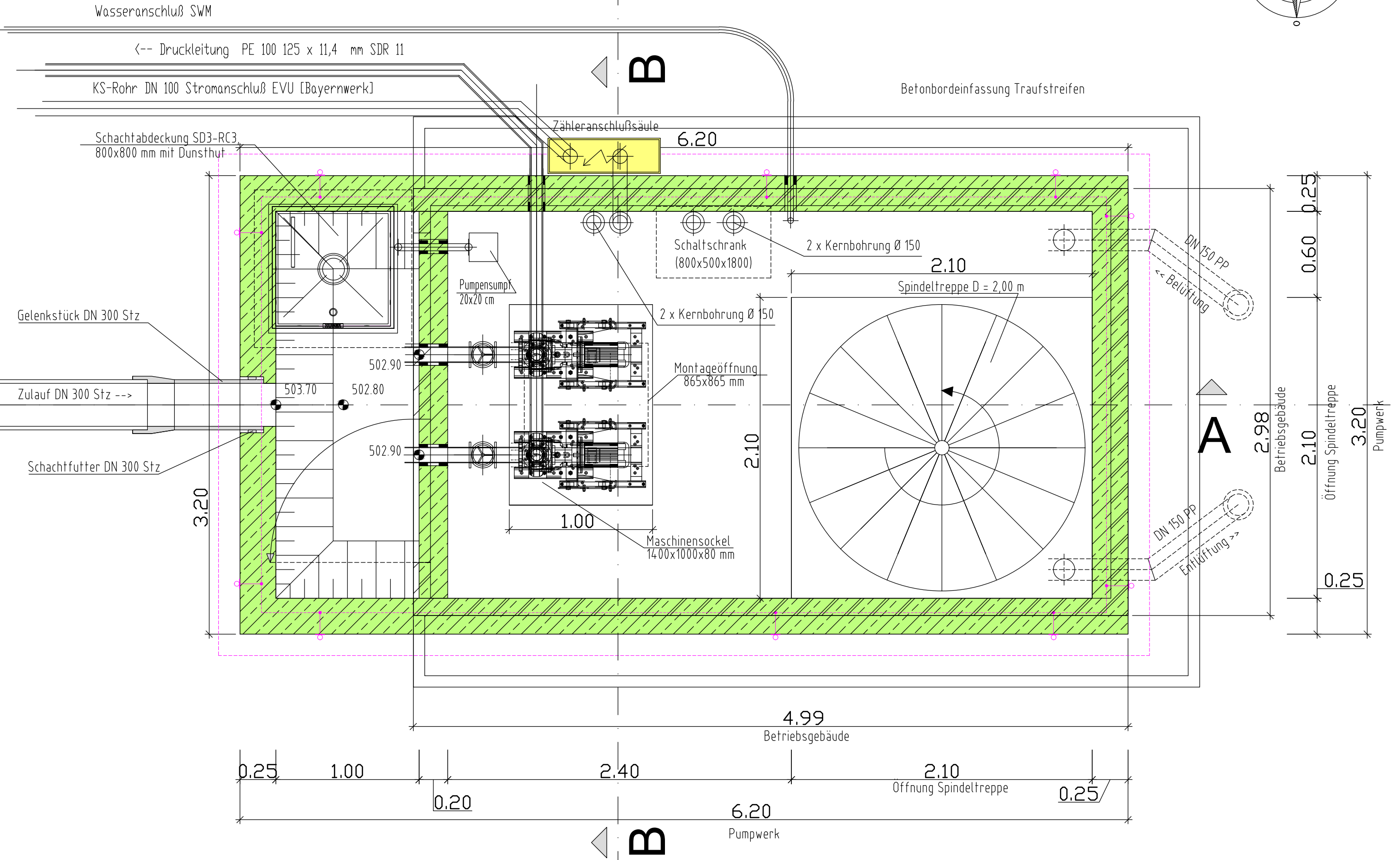
1:1 -->

1:1 -->

1:1 -->

11.20

DN 300 Stz - 8,50 m - 1,0 % -->



Nr.	Art der Änderung	Datum	Name

Gemeinde Unterföhring Münchner Straße 70 85774 Unterföhring		Unterlage Nr.: E Blatt Nr.: K-04.2 Datum	Zeichen
ENTWURF		bearbeitet	
Entwässerung "Neues Mitterfeld" in Unterföhring		gezeichnet	
		geprüft	
		Reg. Nr.:	
		Grundriss Pumpwerk	
		Maßstab: 1:25	

Aufgestellt:	
Gesehen:	